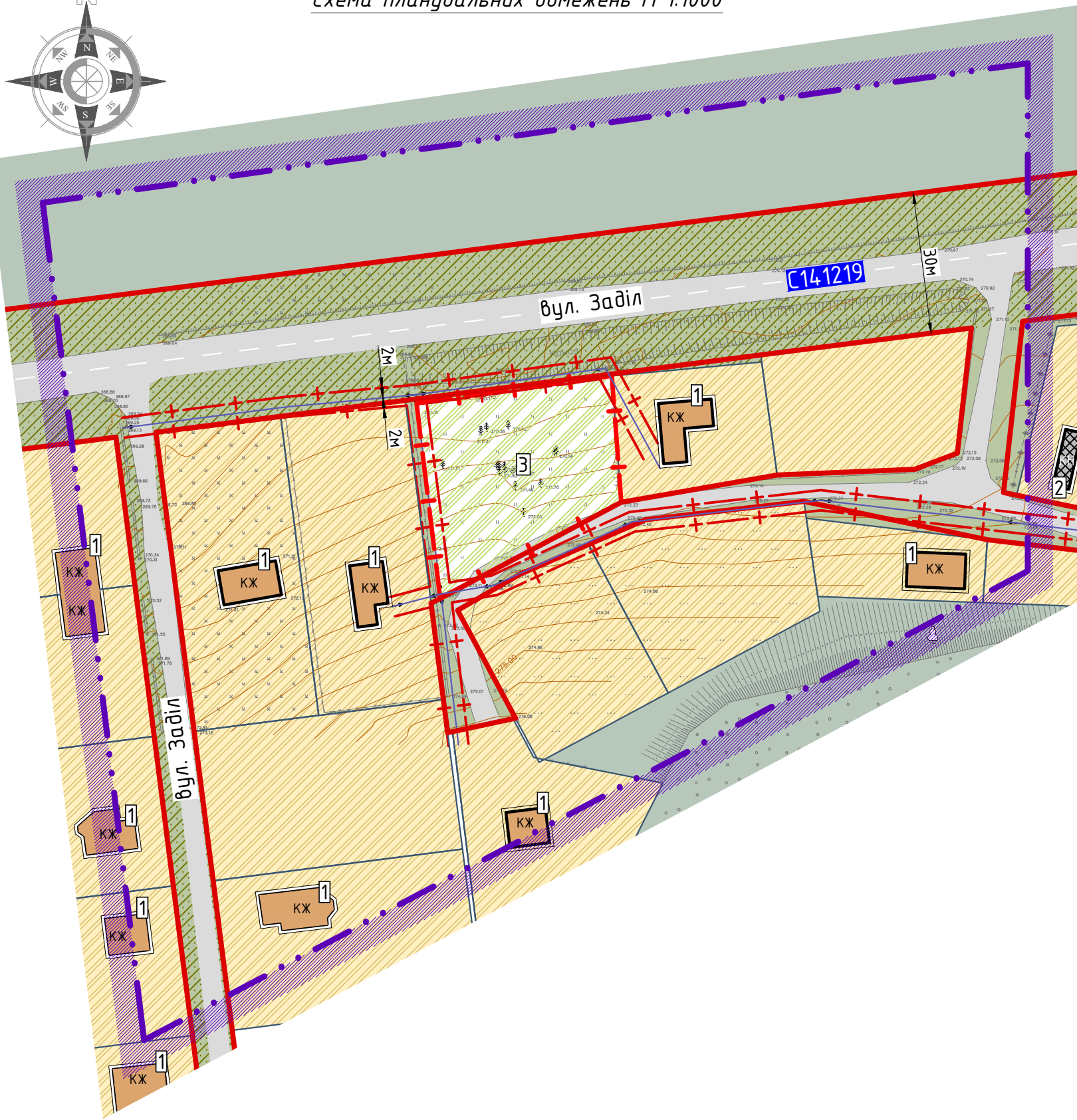



План існуючого використання території. Опорний план.
Схема планувальних обмежень М 1:1000



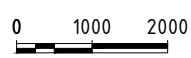
Умовні позначення

Існ.	Проект	
		Житлові будинки садибного типу
		Нежитлові будівлі
		Територія житлової садибної забудови
		Територія сільськогосподарського призначення
		Територія зелених насаджень спецпризначення
		Межі детального плану
		Межа проєктованої ділянки
		Межі сусідніх ділянок
		Санітарно-захисна зона
		Охоронна зона
		Захисна смуга водозабірної канави
		Повітряна лінія електропередачі - 0.4кВ
		Мережа газопроводу середнього тиску
		Дороги, вулиці та червоні лінії
		Дороги, проїзди
		Дороги ґрунтові
		Покриття тротуарів, пішохідних зон

ЕКСПЛІКАЦІЯ		
1	Житловий будинок садибного типу	існ.
2	Господарська будівля	існ.
3	Земельна ділянка під ОСГ	існ.

Проектвана ділянка - 4623081200:05:001:0056 (01.03 Для ведення особистого селянського господарства) Площа: 0.1237 га. Знаходиться у приватній власності гр. Новосад Марія Михайлівна.

Примітки:
1. Креслення розроблені на основі топографічної зйомки розробленої ФОП Карпин Святослав Юрійович 2023 р.



ДП -					
Замовник: Тростянецька сільська рада Стрийського району Львівської області					
Зм.	Кільк.	Арк.	№ док.	Підпис	Дата
ФО-П		М. Лопушанський			
ГАП		М. Лопушанський			
Виконав		М. Лопушанський			
				Детальний план території зі зміною цільового призначення земельної ділянки ІКН 4623081200:05:001:0056 площею 0.1237 га з ОСГ на будівництво і обслуговування житлового будинку, господарських будівель і споруд в с. Тростянець Стрийського району Львівської області.	
				План існуючого використання території. Опорний план. Схема планувальних обмежень М 1:1000	
Стадія	Аркуш	Аркушів			
ДПТ	ДП-3	10			
ФОП "Лопушанський М. Р."					