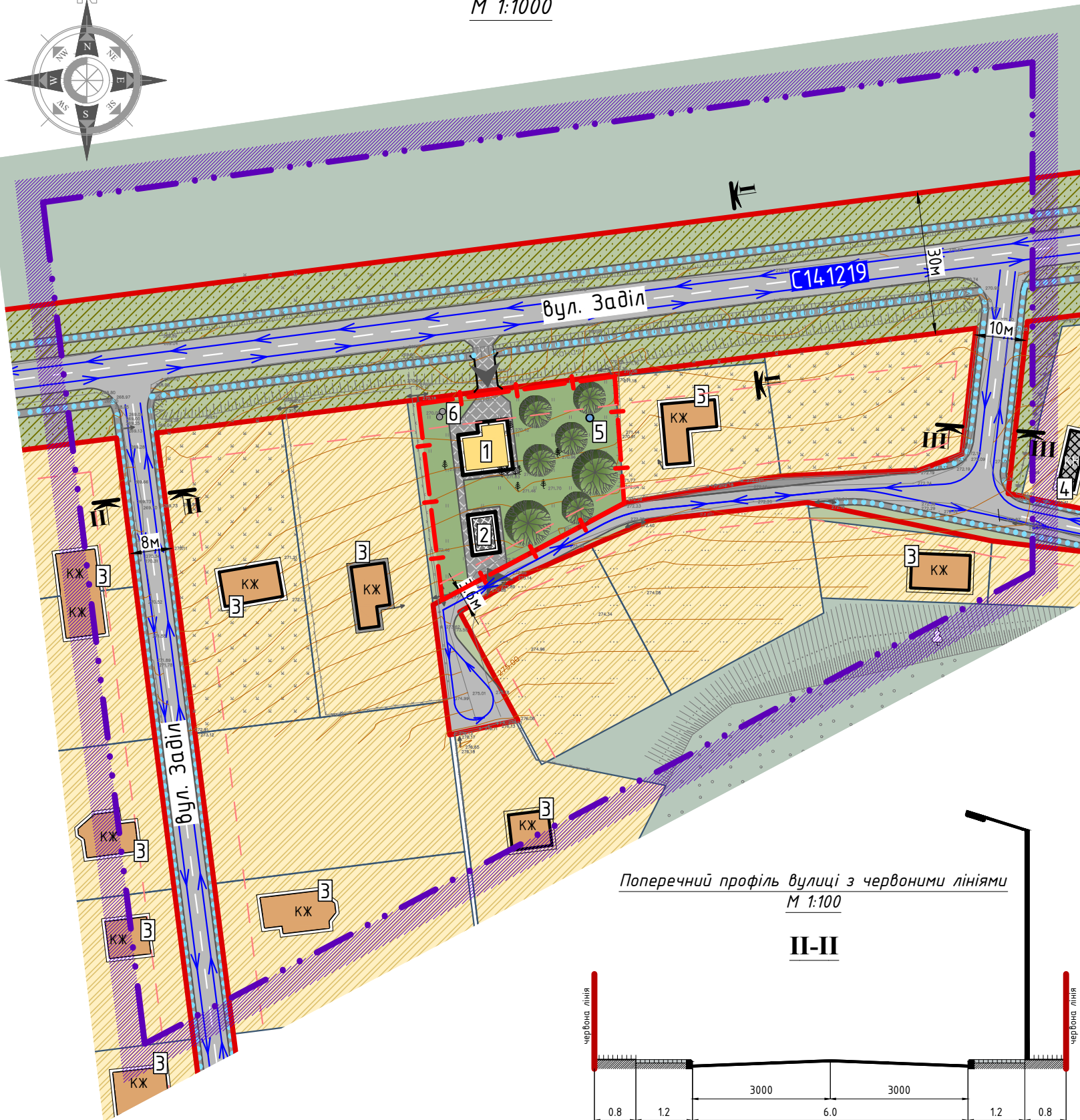

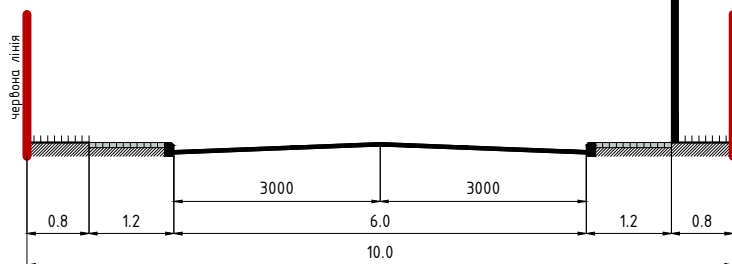


СХЕМА ТРАНСПОРТНОЇ МОБІЛЬНОСТІ ТА ІНФРАСТРУКТУРИ,
КРЕСЛЕННЯ ПОПЕРЕЧНИХ ПРОФІЛІВ ВУЛИЦЬ
М 1:1000



Поперечний профіль вулиці з червоними лініями
М 1:100

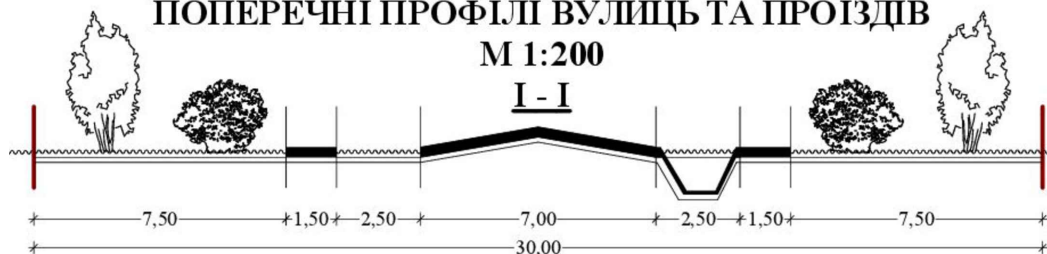
II-II



ПОПЕРЕЧНІ ПРОФІЛІ ВУЛИЦЬ ТА ПРОЇЗДІВ

М 1:200

I-I



Умовні позначення

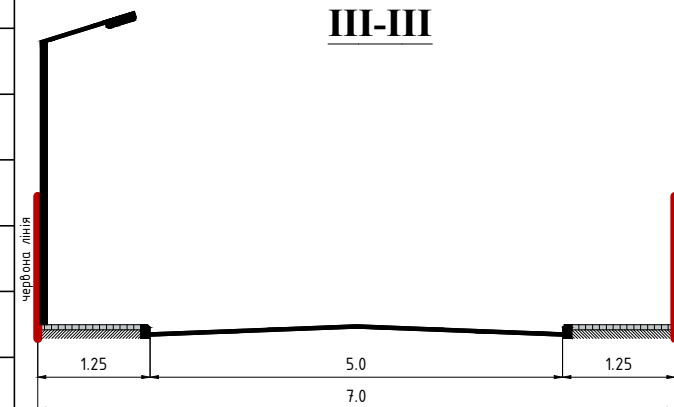
Існ.	Проект	Опис
		Житлові будинки садибного типу
		Нежитлові будівлі
		Територія житлової садибної забудови
		Територія сільськогосподарського призначення
		Територія зелених насаджень спецпризначення
		Межі детального плану
		Межа проєктованої ділянки
		Межі сусідніх ділянок
		Лінія регулювання забудови
		Санітарно-захисна зона
		Охоронна зона
		Захисна смуга водозабірної канави
		Повітряна лінія електропередачі - 0.4кВ
		Очисні споруди типу септик
		Свердловина
		Дороги, вулиці та червоні лінії
		Дороги, проїзди
		Дороги ґрунтові
		Покриття тротуарів, пішохідних зон
		Місток
		Рух автомобілів
		Пішохідні зв'язки
		В'їзди - виїзди на територію

ЕКСПЛІКАЦІЯ

№	Опис	Статус
1	Житловий будинок садибного типу	проект
2	Господарська будівля	проект
3	Житловий будинок садибного типу	існ.
4	Господарська будівля	існ.
5	Шахтний колодязь	проект
6	Локально очисні споруди	проект

Поперечний профіль вулиці з червоними лініями
М 1:100

III-III



0 1000 2000

ДП -

Замовник: Тростянецька сільська рада
Стрийського району Львівської області

Зм.	Кільк.	Арк.	№ док.	Підпис	Дата	Стадія	Аркуш	Аркушів
ФО-П	М. Лопушанський					ДПТ	ДП-5	10
ГАП	М. Лопушанський							
Виконав	М. Лопушанський							

Детальний план території зі зміною цільового призначення земельної ділянки ІКН 4623081200-05-001-005-010 площою 0,1237 га з ОСГ на будівництво і обслуговування житлового будинку, господарських будівель і споруд в с. Тростянець Стрийського району Львівської області.

Схема транспортної мобільності та інфраструктури, креслення поперечних профілів вулиць М 1:1000

Примітки:

1. Креслення розроблені на основі топографічної зйомки розробленої ФОП Карпин Святослав Юрійович 2023 р.