
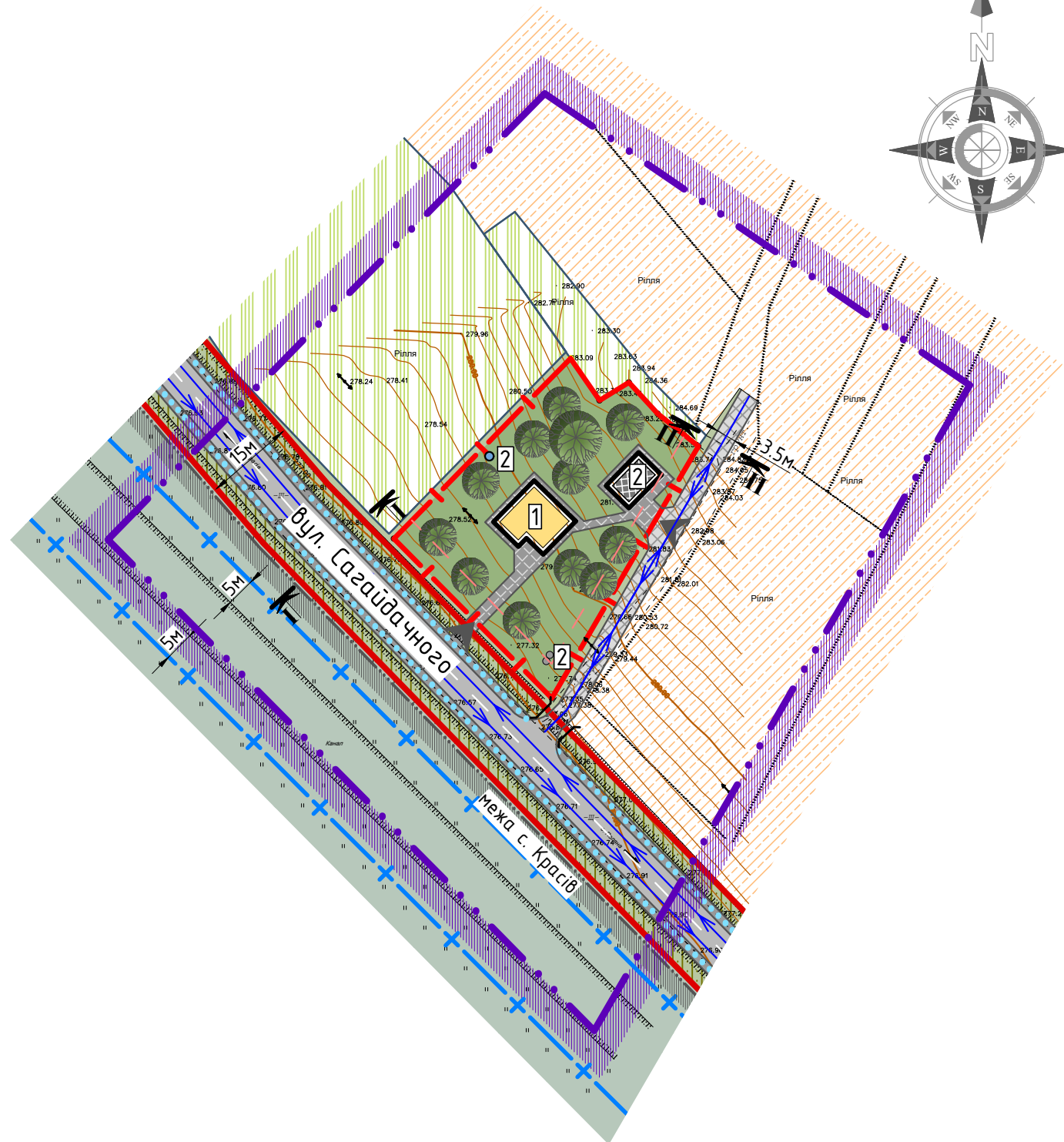


СХЕМА ТРАНСПОРТНОЇ МОБІЛЬНОСТІ ТА ІНФРАСТРУКТУРИ,
КРЕСЛЕННЯ ПОПЕРЕЧНИХ ПРОФІЛІВ ВУЛИЦЬ

М 1:1000



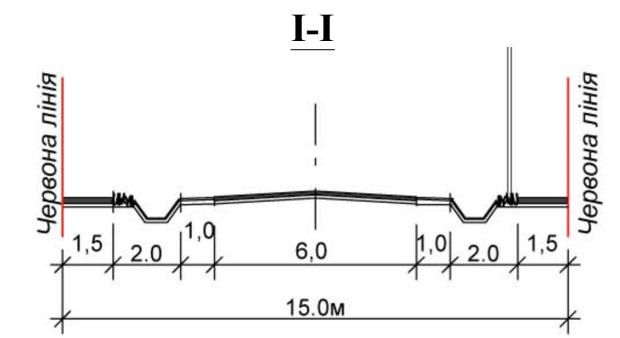
Умовні позначення

Існ.	Проект	Опис
		Житлові будинки садибного типу
		Нежитлові будівлі
		Територія житлової садибної забудови
		Територія містобудівного освоєння на перспективу
		Територія сільськогосподарського призначення
		Територія зелених насаджень спецпризначення
		Межі детального плану
		Межа села Красів (згідно генерального плану)
		Межа проєктованої ділянки
		Межі сусідніх ділянок
		Лінія регулювання забудови
		Санітарно-захисна зона
		Охоронна зона
		Захисна смуга водозабірної канави
		Повітряна лінія електропередачі - 0.4кВ
		Мережа газопроводу сер. тиску
		Дороги, вулиці та червоні лінії
		Дороги, проїзди
		Дороги ґрунтові
		Покриття тротуарів, пішохідних зон
		Місток
		Рух автомобілів
		Пішохідні зв'язки
		В'їзди - виїзди на територію

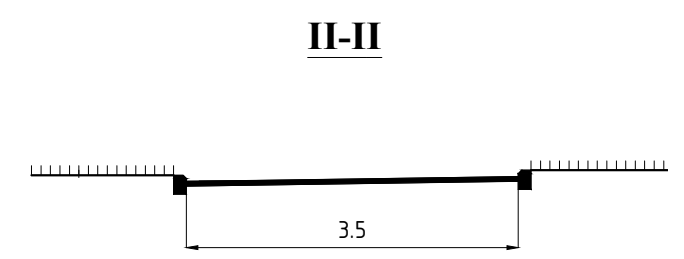
ЕКСПЛІКАЦІЯ

№	Назва об'єкта	Статус
1	Житловий будинок садибного типу	проект
2	Господарська будівля	проект
3	Шахтний колодезь	проект
4	Локально очисні споруди	проект

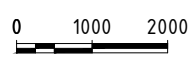
Поперечний профіль вулиці з червоними лініями
М 1:100



Поперечний профіль проїзду
М 1:100



Примітки:
1. Креслення розроблені на основі топографічної зйомки розробленої ФОП Б. Корда 2023 р.



ДП -					
Замовник: Тростянецька сільська рада Стрийського району Львівської області					
Зм.	Кільк.	Арк.	№ док.	Підпис	Дата
ФО-П		М. Лопушанський			
ГАП		М. Лопушанський			
Виконав		М. Лопушанський			
				ДП зі зміною цільового призначення земельної ділянки (КМ 4623084800:01:004:0018 площею 0,15 га з ОСГ на "Для будівництва і обслуговування житлового будинку, господарських будівель і споруд (присадибна ділянка)" по вул. Сагайдачного, в с. Красів Стрийського р-ну Львівської обл.	
				Схема транспортної мобільності та інфраструктури, креслення поперечних профілів вулиць М 1:1000	
Стадія		Аркуш		Аркушів	
ДПТ		ДП-5		9	
ФОП "Лопушанський М. Р."					