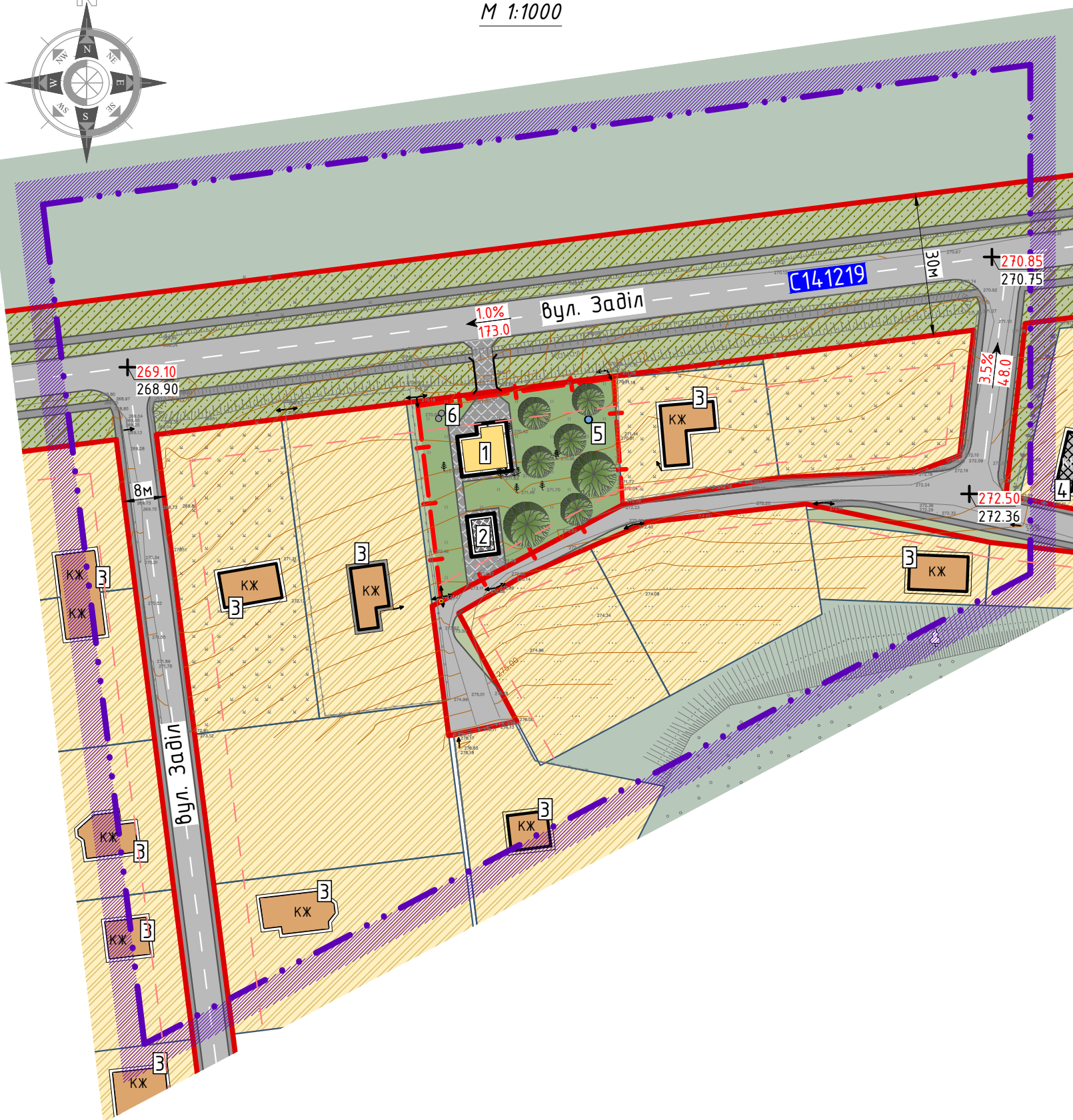



СХЕМА ІНЖЕНЕРНОЇ ПІДГОТОВКИ,

БЛАГОУСТРОЮ ТЕРИТОРІЇ ТА ВЕРТИКАЛЬНОГО ПЛАНУВАННЯ


М 1:1000



Умовні позначення

| Існ. | Проект | |
|------|--------|--|
| | | Житлові будинки садибного типу |
| | | Нежитлові будівлі |
| | | Територія житлової садибної забудови |
| | | Територія сільськогосподарського призначення |
| | | Територія зелених насаджень спецпризначення |
| | | Межі детального плану |
| | | Межа проєктованої ділянки |
| | | Межі сусідніх ділянок |
| | | Лінія регулювання забудови |
| | | Санітарно-захисна зона |
| | | Охоронна зона |
| | | Захисна смуга водозабірної канави |
| | | Повітряна лінія електропередачі - 0.4кВ |
| | | Мережа газопроводу середнього тиску |
| | | Мережа каналізації |
| | | Мережа водопроводу |
| | | Очисні споруди типу септик |
| | | Свердловина |
| | | Дороги, вулиці та червоні лінії |
| | | Дороги, проїзди |
| | | Дороги ґрунтові |
| | | Покриття тротуарів, пішохідних зон |
| | | Місток |
| | | Проектна позначка висоти Натуральна позначка висоти |
| | | Ухил, напрямок стоку, відстань (м) |

| ЕКСПЛІКАЦІЯ | | |
|-------------|---------------------------------|--------|
| 1 | Житловий будинок садибного типу | проект |
| 2 | Господарська будівля | проект |
| 3 | Житловий будинок садибного типу | існ. |
| 4 | Господарська будівля | існ. |
| 5 | Шахтний колодязь | проект |
| 6 | Локально очисні споруди | проект |



| | | | | | |
|---|-----------------|------|--------|--------|---------|
| ДП - | | | | | |
| Замовник: Тростянецька сільська рада Стрийського району Львівської області | | | | | |
| Зм. | Кільк. | Арк. | № док. | Підпис | Дата |
| ФО-П | М. Лопушанський | | | | |
| ГАП | М. Лопушанський | | | | |
| Детальний план території зі зміною цільового призначення земельної ділянки ІКН 4623081200-05-001-005-011-01/23 площею 0,1237 га з ОСГ на будівництво і обслуговування житлового будинку, господарських будівель і споруд в с. Тростянець Стрийського району Львівської області. | | | Стадія | Аркуш | Аркушів |
| | | | ДПТ | ДП-7 | 10 |

Примітки:
1. Креслення розроблені на основі топографічної зйомки розробленої ФОП Карпін Святослав Юрійович 2023 р.